

DETERMINACIONES DE ORDENACION GENERAL	
SUELO URBANO Y URBANIZABLE	
SU-C SUELO URBANO CONSOLIDADO	SU-NC SUELO URBANO NO CONSOLIDADO
SUELO RUSTICO	
SR-C SUELO RUSTICO COMUN	SR-PA SUELO RUSTICO CON PROTECCION AGROPECUARIA
SR-PI SUELO RUSTICO CON PROTECCION CULTURAL/ARQUEOLOGICA	SR-PI SUELO RUSTICO CON PROTECCION NATURAL/AFORESTAL O PAISAJISTICA
SR-PI SUELO RUSTICO CON PROTECCION NATURAL/AFORESTAL O PAISAJISTICA	SR-PI SUELO RUSTICO CON PROTECCION NATURAL/AFORESTAL O PAISAJISTICA
INFRAESTRUCTURAS SUPRAMUNICIPALES	
II/T/G GASODUCTO	II/VF VAS FERREAS
II/AE AERONAUTICAS	II/EE/... ENERGIA
II/RV/CT INFRAESTRUCTURAS	II/RV/CL CARRETERAS COMARCAL Y LOCAL
II/VF VAS FERREAS	II/RV/... VAS FERREAS
DETERMINACIONES PARA LA ORDENACION DETALLADA	
CU LORONIA DE USO RESIDENCIAL	AC LORONIA DE USO RESIDENCIAL
PA LORONIA DE USO RESIDENCIAL	PA LORONIA DE USO RESIDENCIAL
DOTACIONES URBANISTICAS	
DU-EG DOTACION URBANISTICA DE ESPACIOS VERDES	DU-VI DOTACION URBANISTICA DE VIAL
DU-EQ DOTACION URBANISTICA DE EQUIPAMIENTOS	DU-SU DOTACION URBANISTICA DE SERVICIOS URBANOS
SERVICIOS URBANOS	
ABASTECIMIENTO DE AGUA POTABLE SU-AA	
C CAPTACION	B BOMBA
D DEPÓSITO	P PUDO
O OBRERA	CE CENTRAL ELÉCTRICA
ENERGÍA ELÉCTRICA Y ALUMBRADO SU-EA	
L.A.T. LINEA ALTA TENSIÓN	L.M.T. LINEA MEDIA TENSIÓN
L.B.T. LINEA BAJA TENSIÓN	TF TRANSFORMADOR
CE CENTRAL ELÉCTRICA	FA FONTO DE ALUMBRADO
SANEAMIENTO Y DEPURACION SU-SD	
D DEPURADORA DE AGUAS RESIDUALES	FS FOSA SÉPTICA
PR POZO DE RESERVA	VL VEREDOS LIBRE
CA CÁMARA	
TELECOMUNICACIONES SU-TC	
LT LINEA ALTA TENSIÓN	ET ESTACION DE TELECOMUNICACIONES
USOS DEL SUELO	
AGRICOLAS	URBANÍSTICOS
S. Sazono	Dr. Etilo o Pratos
R. Regado	Tl. Terreno Cultivo
H. Huerto	Pl. Prado
Fr. Frutales	Mt. Monte Alto
V. Viñedo	Mt. Monte Bajo
	Sp. Soto
	J. Jardín
	Vp. Verde Público
ORDENACION GENERAL	
NUCLEO DE POBLACION	EDIFICACION ADJAZA

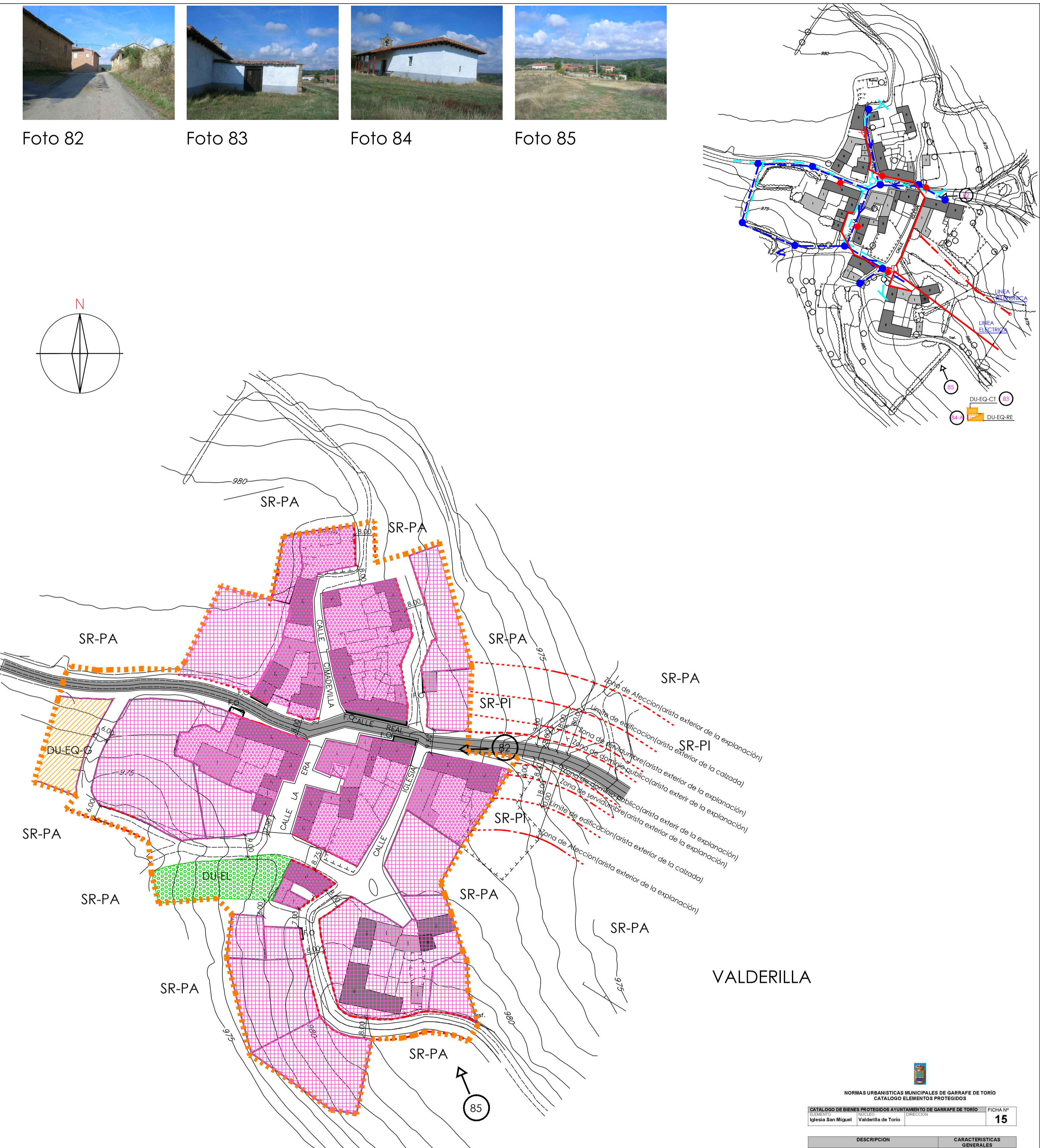
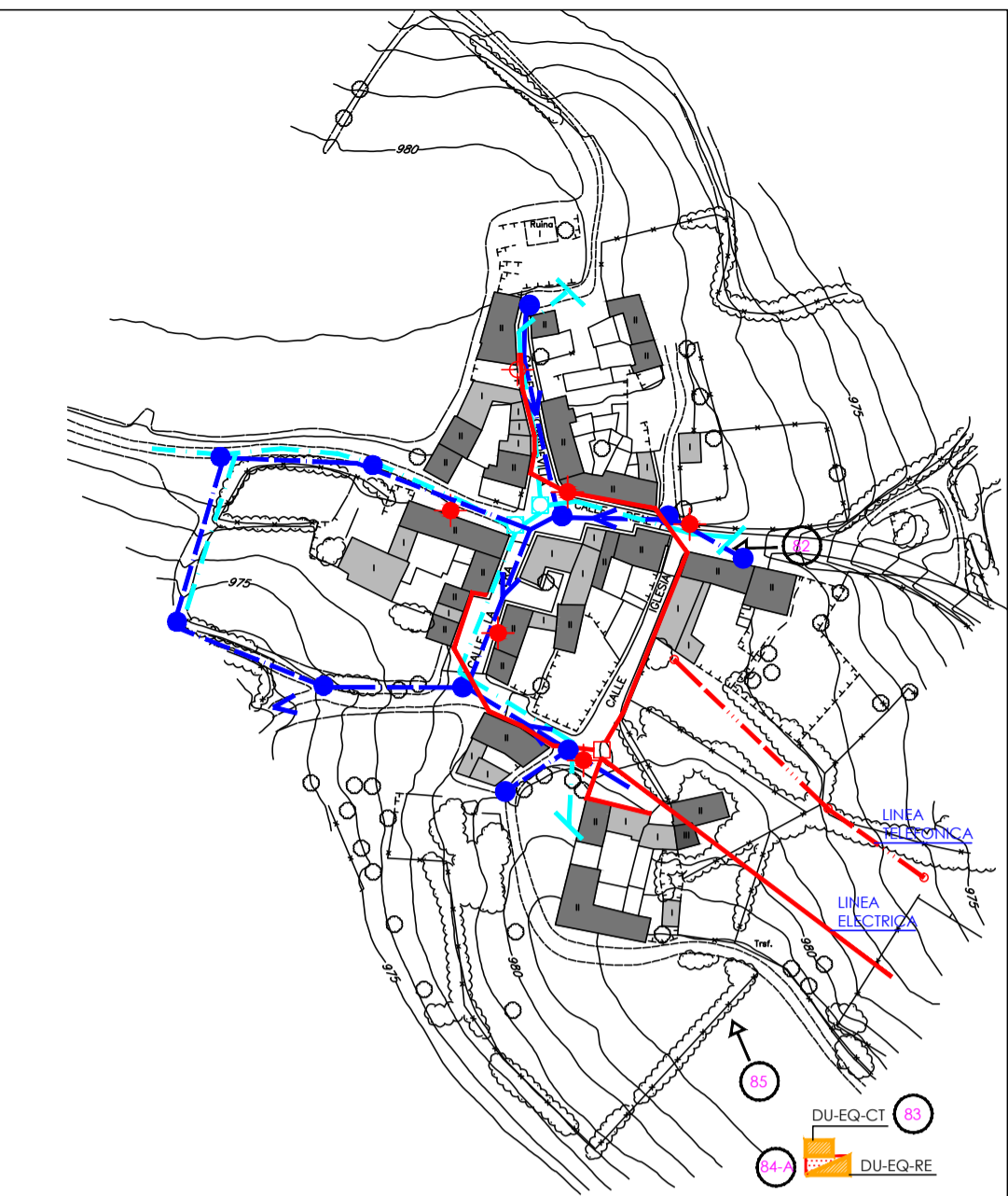
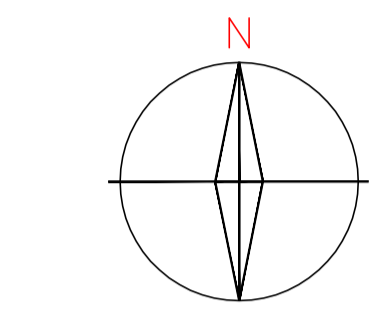


Foto 82 Foto 83 Foto 84 Foto 85



VALDERILLA ABAJO

PLANO Nº 9
ESTRUCTURA URBANA
 CLASIFICACIÓN, CALIFICACIÓN Y ORDENANZAS
 VALDERILLA
 NORMAS URBANISTICAS MUNICIPALES
GARRAFE DEL TORIO
 APROBACIÓN DEFINITIVA

FECHA ULTIMA ACTUALIZACION: JUNIO 2014	SUSTITUYE A FECHA: OCTUBRE 2013			
EL EQUIPO REDACTOR: ÁLVARO IZQUIERDO GONZÁLEZ, ARQUITECTO	JOSE ESTEBAN TORREQUEBRADA, ARQUITECTO			
TRAMITACION DEL DOCUMENTO	<table border="1"> <tr> <td>APROBACION INICIAL</td> <td>APROBACION PROVISIONAL</td> <td>APROBACION DEFINITIVA</td> </tr> </table>	APROBACION INICIAL	APROBACION PROVISIONAL	APROBACION DEFINITIVA
APROBACION INICIAL	APROBACION PROVISIONAL	APROBACION DEFINITIVA		
MODIFICACIONES PUNTALES	<p>Diligencia: La extendo yo, el Secretario, para hacer constar que las Normas Urbanísticas del Ayo de Garrafe del Torio han sido aprobadas provisionalmente por el Pleno municipal en Sesión de 17-07-2014 e incorporadas las correcciones acordadas por la C.T.M.A y U. de 25-09-2014, en sesión municipal de 23-10-2014. Doy fe. El Secretario.</p> <p>Fdo. Valentín Turrado Moreno.</p>			

NORMAS URBANISTICAS MUNICIPALES DE GARRAFE DEL TORIO	
CATALOGO ELEMENTOS PROTEGIDOS	
ESTADO DE LOS ELEMENTOS PRINCIPALES DE LA EDIFICACION	FICHA Nº 15
DESCRIPCION	CARACTERISTICAS GENERALES
Exterior: Planta salón cubierta a 2 aguas en teja. Cornisa de madera con volutas. Portico lateral de 1 agua en madera y con los pies derechos con zapatos. Puerta de ingreso adentrada en muros. Espaciosa a los pies con molduras lisas. Material: adobe, mampostería y teja. Misa solo por el exterior.	EDIC: Siglo XVII ESTRUC: (p/paralel) SUPERF: PLANTA: 200 m ² TIPO DOMINANTE: Religioso
IMPACTOS NEGATIVOS A ELIMINAR	IMPACTOS NEGATIVOS A ELIMINAR
EMPLAZAMIENTO	DESCRIPCION GRAFICA FOTOGRAFIA

PLANO 9	
VALDERILLA	SUPERFICIE
SUELO URBANO CONSOLIDADO	23.685
TOTAL SUELO URBANO	23.685